



**PROGETTO ESECUTIVO**  
**RIQUALIFICAZIONE LUNGO LA S.P. 42 E MESSA IN SICUREZZA**  
**DALLA PROG.VA Km 99+440 ALLA PROG.VA Km 105+035,**  
**SOTTESA DALLA NUOVA VARIANTE, NEI COMUNI DI SELLERO,**  
**CEDEGOLO E BERZO DEMO, E LUNGO LA S.P. 6 NEI COMUNI DI**  
**CEVO E SAVIORE DELL'ADAMELLO**

LOTTO 1  
Atto anche al superamento delle barriere architettoniche

|   |   |                                     |
|---|---|-------------------------------------|
| TRATTO NEL COMUNE DI CEDEGOLO   |   |                                     |
| Elaborato<br>n. GC3   | PLANIMETRIA DI PROGETTO SU RILIEVO -<br>Tratto Cedegolo: progr. Km 103+040 - Km 103+211 | Scala<br>1:200                      |
| Aggiornamenti   | DATA  | OCCESTO                             |
|   |   |                                     |
|   |   |                                     |
|   |   |                                     |
|   |   |                                     |
| IL PROGETTISTA<br>Ing. Landrini Girolamo  |   | IL RESPONSABILE DEL<br>PROCEDIMENTO |
| Elaborazione dati e stesura progetto: STUDIO LANDRINI<br>Via Carlo Tassara n°4 Breno (BS) Tel. e fax 0364/21076<br>e-mail: landrini@LANDRINIGEROLAMO.191.it |   |                                     |



Foto tav. GC3 n° 1



Foto tav. GC3 n° 2

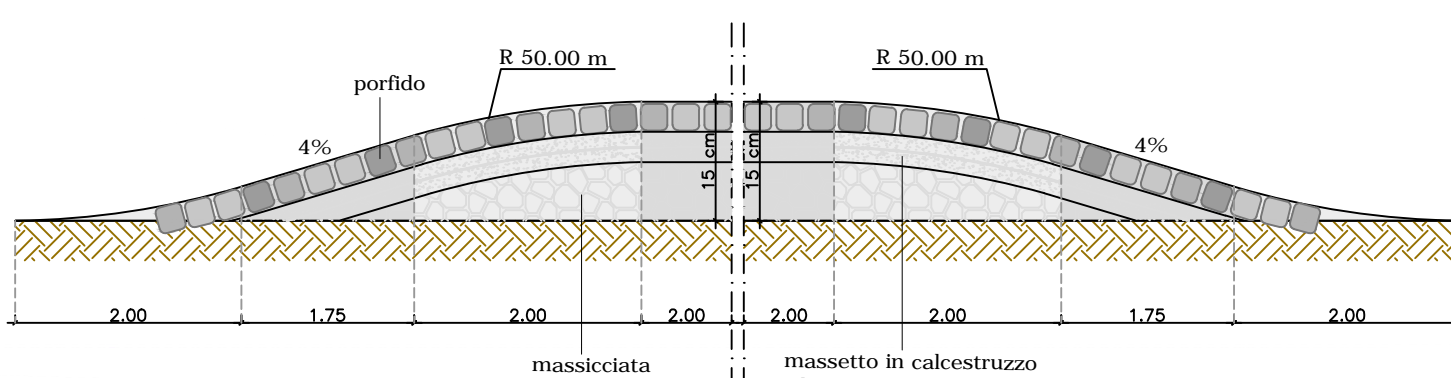


Foto tav. GC3 n° 3

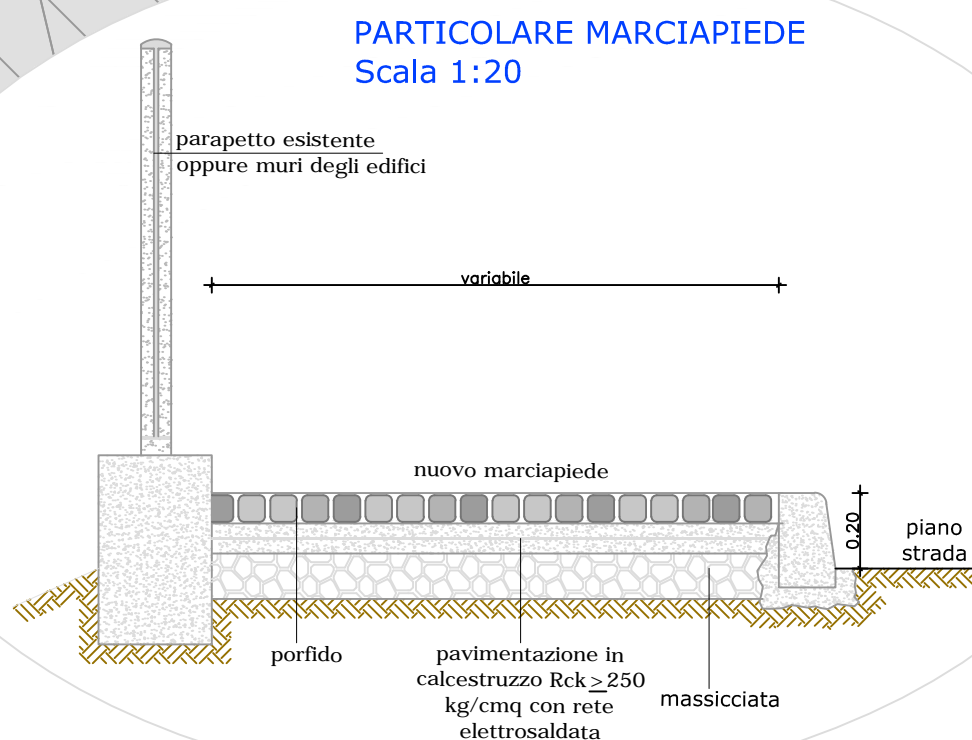
PLANIMETRIA DI PROGETTO SU RILIEVO  
scala 1:200



PARTICOLARE ATTRAVERSAMENTO RIALZATO



PARTICOLARE MARCIAPIEDE  
Scala 1:20



INQUADRAMENTO GENERALE COMUNE DI CEDEGOLO  
scala 1:5.000

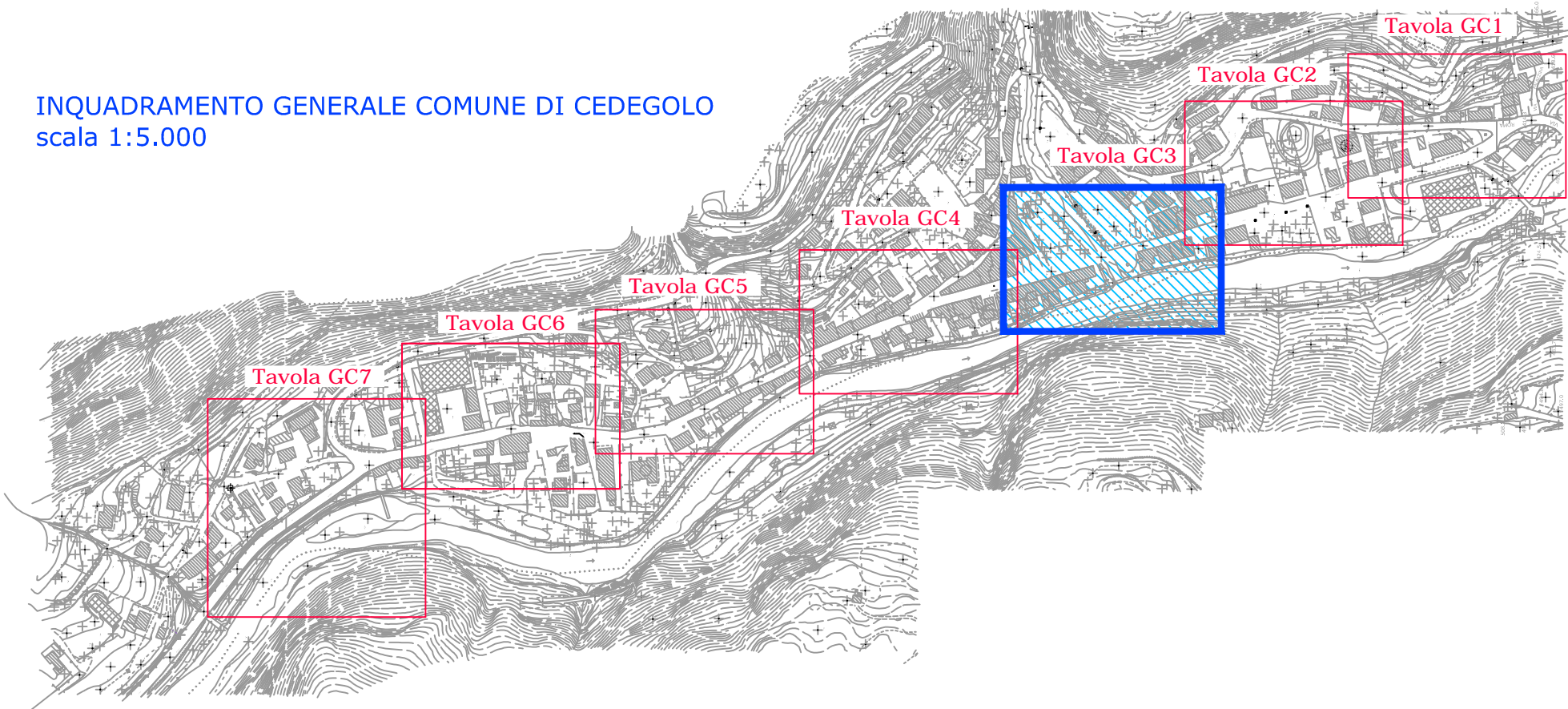


Foto tav. GC3 n° 4



Foto tav. GC3 n° 6



Foto tav. GC3 n° 5



Foto tav. GC3 n° 7